

# Informationen

## Daten zur Hütte

29 Schlafplätze in 6 Zweibettzimmern und 4 Mehrbettzimmern; in allen Zimmern Zentralheizung sowie fließendes Kalt- und Warmwasser; zwei Duschen, mehrere Toiletten (Parterre und erste Etage); zwei gemütliche Gasträume; große Sonnenterrasse mit überdachtem Sitzplatz; Spiel- und Lesematerial, Kinderhochstühle, Kinderbetten; Schutzhütte der Kategorie II.

## Öffnungszeiten

Die Hütte ist geöffnet von Ende Mai/Anfang Juni bis Mitte Oktober und vom 25. Dezember bis März (witterungsabhängig).

## Online-Reservierung

Buchungen sind direkt unter [www.neue-bonner-huette.at](http://www.neue-bonner-huette.at) möglich.

## Karten und Führer

**Freytag & Berndt** Liesertal, Spittal an der Drau, Nockalmstraße; WK 221, 1:50.000

**KOMPASS Wanderkarte** Nockberge-Liesertal; WK 66, 1:50.000,

**Rother Wanderführer** Nockberge; A. Kimmer, H. Lang, G. Baumhackl

**Rother Wanderführer** Lungau; H. Mayer

**Rother Wanderführer** Kärnten West (Skitouren); C. Wutte, G. Sagmeister  
Ein Ordner mit zahlreichen Tourenvorschlägen liegt bei den Hüttenwirtsleuten bereit.

## Hütten-Koordinaten

|                       |               |     |               |        |         |
|-----------------------|---------------|-----|---------------|--------|---------|
| UTM (WGS84):          | 33T           | Ost | 0399701       | / Nord | 5210144 |
| B/L (Lat/Lng, WGS84): | N 47° 02' 13" |     | E 13° 40' 47" |        |         |

## Kontakt

### Eigentümer:

Sektion Bonn des Deutschen Alpenvereins e.V.  
Postfach 300 305  
D-53183 Bonn  
info@dav-bonn.de  
www.dav-bonn.de

### Adresse der Hütte:

Frankenberg 18  
A-9863 Rennweg am Katschberg  
Tel.: +43 664 949 2446  
info@neue-bonner-huette.at  
www.neue-bonner-huette.at

### Tourismuszentrale:

Rennweg 51  
A-9863 Rennweg am Katschberg

**Herausgeber der Broschüre:** Deutscher Alpenverein Sektion Bonn e.V. und DAV-Resort Presse- und Öffentlichkeitsarbeit der Bundesgeschäftsstelle | **Bildnachweis:** Archiv der Sektion Bonn sowie Pächter | **Redaktion:** Silvia Schmid | **Gestaltung:** Gschwendtner & Partner, [www.gschwendtner-partner.de](http://www.gschwendtner-partner.de) | **Druck:** Kastner & Callwey Medien GmbH, Forstinning | **Auflage:** 10.000 Stück, Juli 2017

**Hinweis:** Die in dieser Broschüre abgebildete Karte soll lediglich einen Überblick über die Region vermitteln und ist als Touren- oder Wanderkarte ungeeignet!

# Interessante Touren



## Gipfeltouren

- **Schöngelitzhöhe** (1811 m): Leichte Wanderung auf den Hausberg der Hütte; Gehzeit: ca. 20 Minuten
- **Aineck** (2210 m): Leichte Bergwanderung; Gehzeit: ca. 2 Std.
- **Katschberg** (1641 m): Leichte Bergwanderung; Gehzeit: ca. 3 Std.
- **Kramerbichl** (2018 m): Leichte Bergwanderung; Gehzeit: ca. 3 Std.

## Wanderungen

- **Rundwanderung I:** Über **Kramerbichl** (2018 m) und **Schereck** (2181 m) zur **Schwarzwand** (2214 m), weiter über **Roter Riegel** (2153 m) und **Lausnitzsee** (2001 m). Vorbei an der **Lausnitzhütte** (1839 m) zurück zur Neuen Bonner Hütte; Gehzeit: ca. 5 Std.
- **Rundwanderung II:** Über **Teuerlnock** (2145 m) zum **Aineck** (2210 m). Zurück über **Kösselbacher Alm** (1768 m), **Meisnitzer Alm** und **Esser Alm** zur Neuen Bonner Hütte; Gehzeit: ca. 7 Std.

## Übergänge

- **Dr.-Josef-Mehrl-Hütte** (1720 m): Bergwanderung über **Schwarzwand** (2214 m) und **Gaipahöhe** (2192 m); Gehzeit: ca. 5 Std.
- **St. Margarethen im Lungau** (1061 m): Abstieg durch den **Leisnitzgraben** (Landesgrenze Kärnten/Salzburg). An der **Esser Alm** (1589 m) vorbei und entlang der **Leisnitz** nach **St. Margarethen**; Gehzeit: ca. 2½ Std.

## Gipfeltouren mit kurzer Anfahrt

- **Kareck** (2481 m): Ausgangspunkt: Katschbergpass; mittelschwere Bergwanderung auf herrlichen Aussichtsberg; Gehzeit: ca. 2 Std.
- **Stubeck** (2370 m): Ausgangspunkt: St. Peter; Bergwanderung über **Zicker Alm** (1727 m) und **Torscharte** (2106 m) zum **Stubeck**. Abstieg über **Hirneck** (2164 m); Gehzeit: ca. 6 Std.
- **Sternspitze** (2497 m): Ausgangspunkt: St. Peter; Bergwanderung auf den Hausberg von Rennweg; Gehzeit: ca. 4 Std.
- **Reitereck** (2790 m): Ausgangspunkt: Maltalberg; Bergwanderung über **Leonhardhütte** und **Ochsenhütte** zum fantastischen Aussichtsgipfel; Gehzeit: ca. 6 Std.
- **Großer Hafner** (3076 m): Ausgangspunkt: Maltatal; Zwei-Tages-Bergtour mit Übernachtung auf der **Kattowitz Hütte** (2319 m)

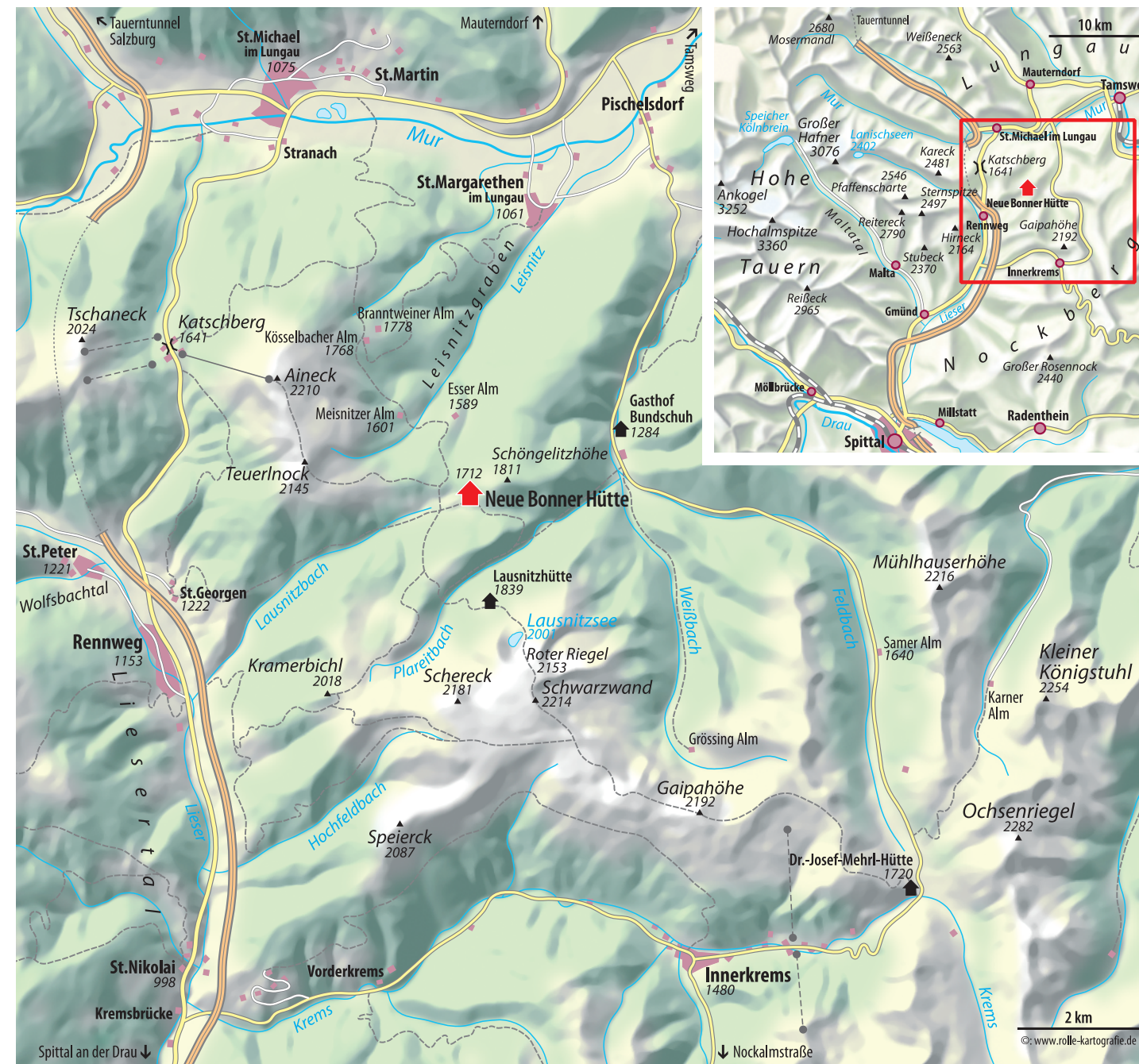
## Wanderungen mit kurzer Anfahrt

- **Pfaffenscharte** (2546 m): Ausgangspunkt: Parkplatz 1 im Pöllatal; Bergwanderung über **Lasörnhütte** und **Lasörnsee** (2466 m) zur **Pfaffenscharte**. Zurück über **Schauhütte Arsenikbau** bei der Jausenstation **Schoberblick**; Gehzeit: ca. 7 Std.
- **Lanischseen** (2402 m): Ausgangspunkt: Parkplatz 2 im hinteren Pöllatal; Bergwanderung über **Lanischalpe** und **Lieserursprung** zur **Ochsenhütte** (1948 m). Zuerst zum unteren **Lanischsee** (2226 m), dann weiter zum oberen **Lanischsee** (2402 m); Gehzeit: ca. 6 Std.
- **Wolfsbachtal:** Ausgangspunkt: St. Peter; leichte Wanderung auf Weg Nr. 9 ins **Almblumenparadies Wolfsbachtal**; Gehzeit: ca. 1½ Std.

**Hinweis:** Die angegebenen Zeiten sind Richtwerte für den Sommer.

Die Neue Bonner Hütte liegt am **Kärntner Grenzweg** und am **Arnweg**. Sie ist außerdem ein beliebter Stützpunkt für **Mountainbiker**, die auf dem **Fernweg** zwischen **Radstadt** und dem **Millstätter See** unterwegs sind.

# Die Neue Bonner Hütte im Bergwegenetz



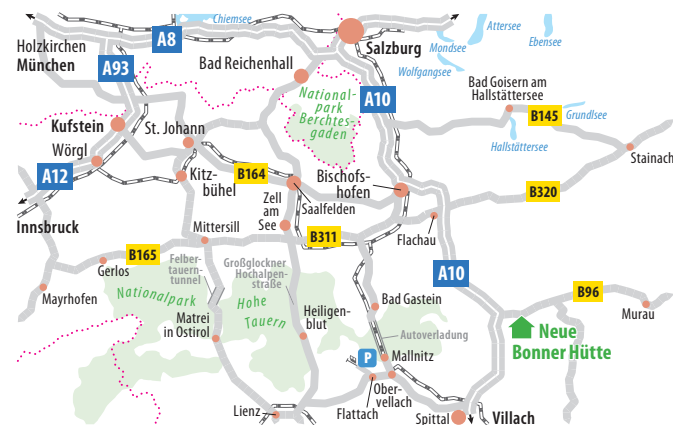
DAV-Sektion Bonn

# Neue Bonner Hütte

1712 m, Nockberge



# Unterwegs zur Hütte



## Anreise

**Mit öffentlichen Verkehrsmitteln:** Internationale Fernverbindungen bis Spittal an der Drau. Mit dem Linienbus vom Hauptbahnhof bis zur Haltestelle Rennweg am Katschberg.

**Mit dem Auto:** Von München auf der A8 bis Salzburg, weiter auf der Tauernautobahn A10 bis zur Ausfahrt Rennweg am Katschberg kurz nach dem Katschbergtunnel. Von Spittal aus kommend ebenfalls über die A10 bis Rennweg. Zufahrt bis zu den Frankenhöfen möglich, allerdings wenig Parkmöglichkeiten, besser im Tal parken.

*Gepäcktransport nach Absprache mit den Hüttenwirtsleuten ab Frankenberg möglich.*

## Hüttenzustiege

- Leichte Bergwanderung von **Rennweg** (1200 m) über St. Georgen und Frankenberg entlang des Laußnitzbachs bis zur Hütte; *Gehzeit: ca. 2 Std.*

- Von St. Margarethen im **Lungau** (1065 m) – siehe auch Übergänge – oder von **Bundschuh/Thomatal**; *Gehzeit: ca. 2 ½ Std.*

## Das Gebiet

Im Westen der Neuen Bonner Hütte türmen sich mit der bis zu 3000 Meter hohen Hafnergruppe die östlichsten Gipfel der Hohen Tauern, während die Hütte selbst bereits in den Ausläufern der sanft geformten Kuppen der Nockberge liegt. Die baumlosen, aussichtsreichen Bergkämme recken sich aus alten Zirbenwäldern empor und erreichen Höhen deutlich über 2000 Meter.

Bergwandern ist in dieser eiszeitlich geformten Landschaft auch für weniger Geübte ein Vergnügen. Während Touren in der Hafnergruppe

# Die Neue Bonner Hütte: Familienfreundlicher, gemütlicher Stützpunkt im Sommer und im Winter



schon alpine Erfahrung erfordern, sind die Nockberge ein Paradies für Genießer und Einsteiger – im Sommer ebenso wie im Winter.

## Die Lage

Der Talort heißt Rennweg am Katschberg und liegt am Tauernhauptkamm, an der Grenze zwischen Kärnten und Salzburg. Die Neue Bonner Hütte liegt im Gebiet der Nockberge auf einem Sattel zwischen Aineck (2210 m) und Schreck (2181 m) und zwischen St. Margarethen im Lungau und Rennweg am Katschberg. Sie ist umgeben von den Bergwiesen der Lausnitz, einem herrlichen Almgebiet mit zahlreichen leichten Wanderungen, die ideal für Familien mit Kindern, Mountainbiker oder Senioren sind.

Im Sommer ist das Klima mild und sonnig, im Winter eröffnet sich durch die schneesichere Lage ein reizvolles, für Anfänger und Familien bestens geeignetes Skitourengebiet. Zum Greifen nahe liegen die Nationalparks Kärntner Nockberge und Hohe Tauern.

## Familien sind herzlich willkommen!

Blühende Almwiesen und lichter Bergwald – das Gelände um die Neue Bonner Hütte ist wie gemacht zum Spielen, Herumtollen und Entdecken.

Ein unvergessliches Erlebnis ist es, zum ersten Mal auf einem richtigen Gipfel zu stehen – und der ist hier auch für kleine Bergsteiger zum Greifen nahe.

Wer doch lieber in Hüttennähe bleibt, findet auf dem 2016 erneuerten Spielplatz mit einer Kletterwand, Schaukel und Rutsche viele Abenteuermöglichkeiten. Reizvoll ist es aber auch, sich im Sommer in einem der Bäche abzukühlen oder im Herbst Pilze und Beeren zu sammeln.

Ab Winter 2017/2018 bieten die Hüttenwirtsleute auch "Bergferien für die ganze Familie" im Sommer wie Winter an. Dieses Angebot richtet



sich nach dem Konzept der Alpenvereine und ist als Pauschal-Angebot mit Aktivitätenprogramm und Verpflegung der ideale "Rundum-Sorglos-Urlaub" für Groß und Klein.

*Detailinformationen zu Programm und Preisen können Sie bei den Hüttenwirtsleuten erfragen.*

## Interessantes Ziel für Biker

Die Neue Bonner Hütte liegt nicht nur auf dem Fernradweg zwischen Radstadt und dem Millstätter See, sondern ist auch ein zentraler Stützpunkt, um die bergige Landschaft des Liesertals und des Lungaus per Rad zu erkunden.

Selbst für ungeliebte Pannen haben die Hüttenwirtsleute vorgesorgt: mit einer Biker-Service-Station auf 1712 m. Zudem plant die Sektion Bonn für den Sommer 2018, die Neue Bonner Hütte mit einer Naturstrom-E-Bike-Tankstelle auszustatten.

*Langfristig werden auch „Biker-Specials“ in das Hüttenangebot aufgenommen.*

## Paradies für Wintersportler abseits der Skipisten

Im Winter bietet die sichere Lage einen idealen Stützpunkt für Schneeschuh- und Skitourengeher sowie für kleine Schneemann-Konstrukteure und Schlittenrodler.

Abseits des populären Skitourismus bietet die Natur rund um die Neue Bonner Hütte eine entspannende Unberührtheit kombiniert mit lawinsicherem Gefälle und nahezu vollkommener Schneesicherheit.

An Schlechtwettertagen lohnt es sich außerdem, vor dem Kachelofen im Gastraum die Seele baumeln zu lassen, in der Hüttenbibliothek zu stöbern oder mit einem der Spiele Langeweile gar nicht erst aufkommen zu lassen.




## Hüttenschmankerl

Mit der Teilnahme an der Kampagne „So schmecken die Berge“ unterstützen die Hüttenwirtsleute die regionale Wirtschaft um Rennweg und Spittal. Möglichst viele der angebotenen Hüttenschmankerl bestehen aus regionalen und hausgemachten Produkten mit kurzen Transportwegen und stehen damit gleichzeitig für Umweltschutz und höchste Produktqualität.



1964 übernimmt die Sektion Bonn die ehemalige Zechneralm, die von nun an Bonner Hütte heißt.



## Zu Gast auf einer Alpenvereinshütte

**Für einen angenehmen Aufenthalt auf einer Alpenvereinshütte sind einige Regeln zu beachten:**

- Eigenes Handtuch, Hüttenschlafsack und Hüttenschuhe benutzen.
- Wasser und Energie sparen.
- Müll vermeiden und den eigenen Abfall mit ins Tal nehmen.
- Nicht in der Hütte rauchen, im Freien Aschenbecher benutzen.
- Den Aushang der Hütten- und Tarifordnung bitte lesen und beachten.
- Bei den Preisen für Essen und Getränke bitte auch den Mehraufwand für die Versorgung im Gebirge berücksichtigen.
- Nur mit Übernachtungsbeleg besteht eine Gepäckversicherung.

## Neu in den Bergen?

Informationen und Tipps für Einsteiger: [www.alpenverein.de](http://www.alpenverein.de)

## Touren & aktuelle Bedingungen

 [alpenvereinaktiv.com](http://alpenvereinaktiv.com)

